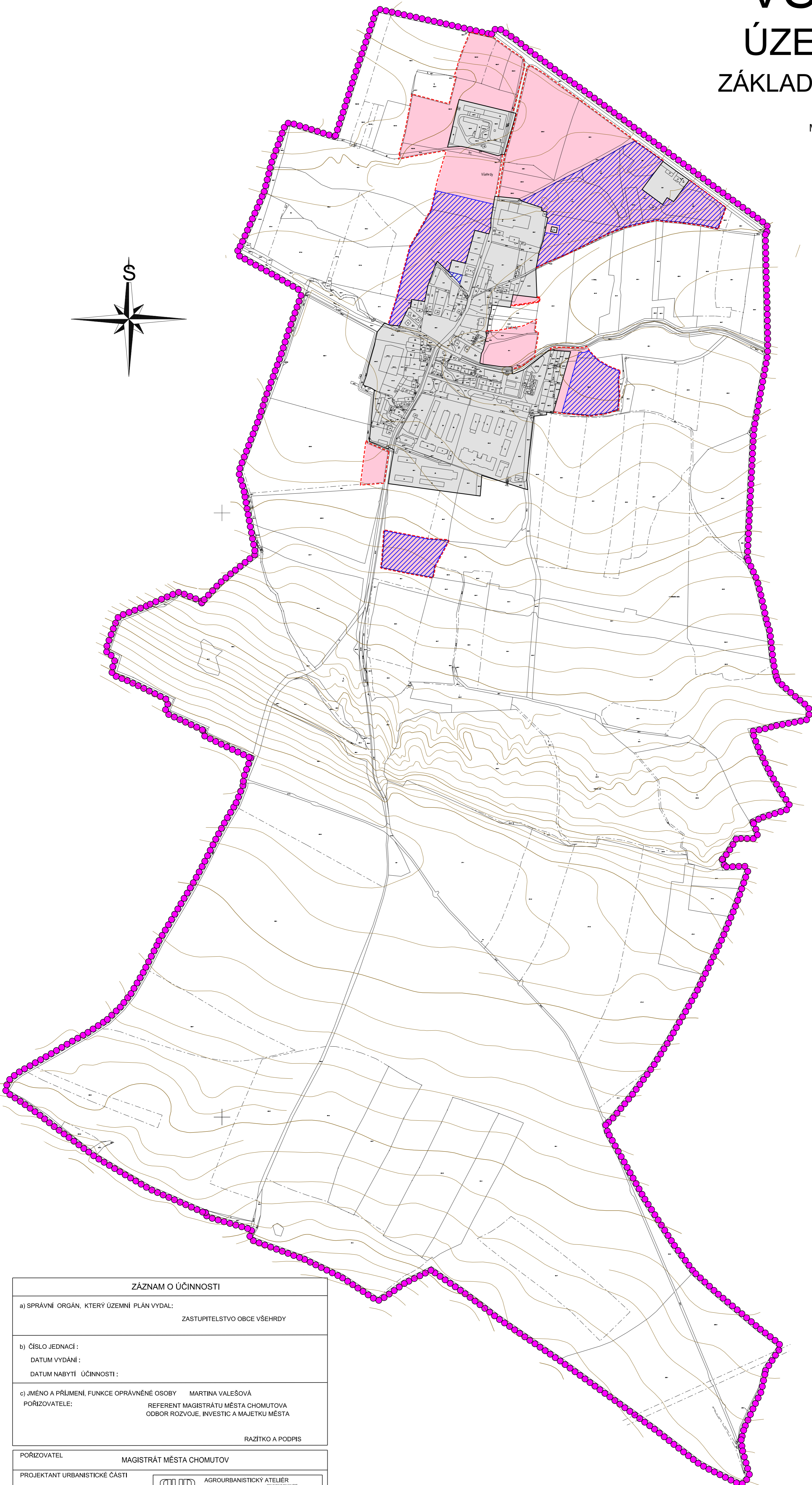



VŠEHRDY

ÚZEMNÍ PLÁN

ZÁKLADNÍ ČLENĚNÍ ÚZEMÍ

MĚŘÍTKO 1 : 5 000







ZÁZNAM O ÚČINNOSTI

a) SPRÁVNÍ ORGÁN, KTERÝ ÚZEMNÍ PLÁN VYDAL:	ZASTUPITELSTVO OBCE VŠEHRDY
b) ČÍSLO JEDNACÍ:	
DATUM VYDÁNÍ:	
DATUM NABYTÍ ÚČINNOSTI:	
c) JMÉNO A PŘÍJMENÍ, FUNKCE OPRAVNĚNÉ OSOBY	MARTINA VALEŠOVÁ
POŘIZOVATELE:	REFERENT MAGISTRÁTU MĚSTA CHOMUTOVA ODBOR ROZVOJE, INVESTIC A MAJETKU MĚSTA
	RAZÍTKO A PODPIS

POŘIZOVATEL	MAGISTRÁT MĚSTA CHOMUTOV
PROJEKTANT URBANISTICKÉ ČÁSTI	 AGROURBANISTICKÝ ATÉLIÉR <small>Prácheň, Svatováclavská 10</small>
ODPOVĚDNÝ PROJEKTANT	ING. STANISLAV ZEMAN
DIGITÁLNÍ ZPRACOVÁNÍ	 DUNÁTO .s.r.o. <small>Ústí nad Labem, Ústí 101, 288 01</small>
NÁZEV AKCE	OBEC VŠEHRDY ÚZEMNÍ PLÁN
NÁZEV VÝKRESU	ZÁKLADNÍ ČLENĚNÍ ÚZEMÍ
ČÁST DOKUMENTACE	GRAFICKÁ ČÁST ÚZEMNÍHO PLÁNU
ETAPA	07/2012
DATUM	07/2012
MĚŘÍTKO	1 : 5 000
FORMÁT	A0
ČÍSLO VÝKRESU:	1
ČÍSLO PARE:	

LEGENDA:

-  HRANICE ŘEŠENÉHO ÚZEMÍ = HRANICE OBCE
-  HRANICE ZASTAVĚNÉHO ÚZEMÍ
-  HRANICE ZASTAVITELNÝCH PLOCH
-  PLOCHY, VE KTERÝCH JE PROVĚŘENÍ ZMĚNY JEJICH VYUŽITÍ ÚZEMNÍ STUDIÍ PODMÍNKOU PRO ROZHODOVÁNÍ